
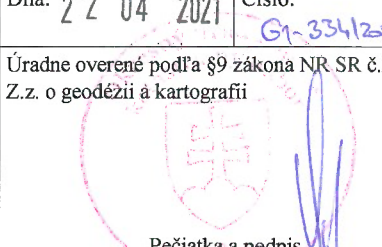


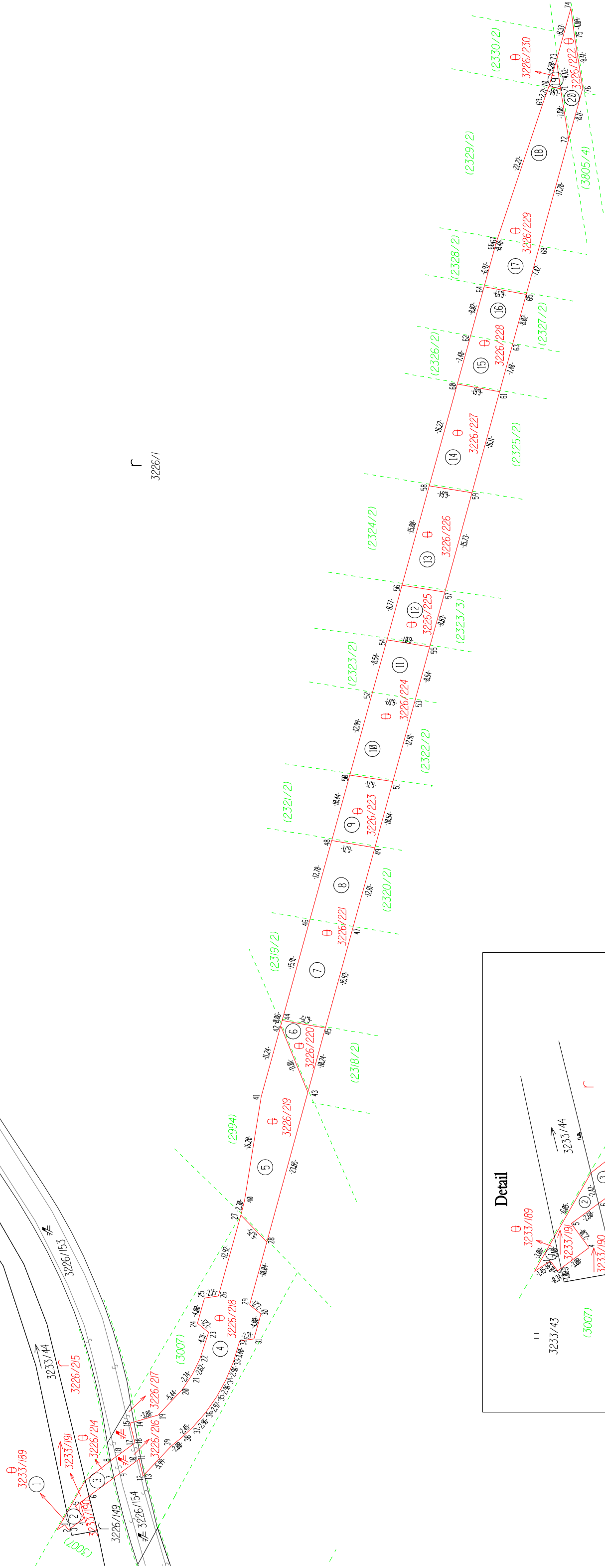
Spoplatnené v zmysle zákona
NR SR č. 145/2005 Z. z.
o správnych poplatkoch

Geometrický plán je podkladom na právne úkony, keď údaje doterajšieho stavu výkazu výmer sú zhodné s údajmi platných výpisov z katastra nehnuteľností.

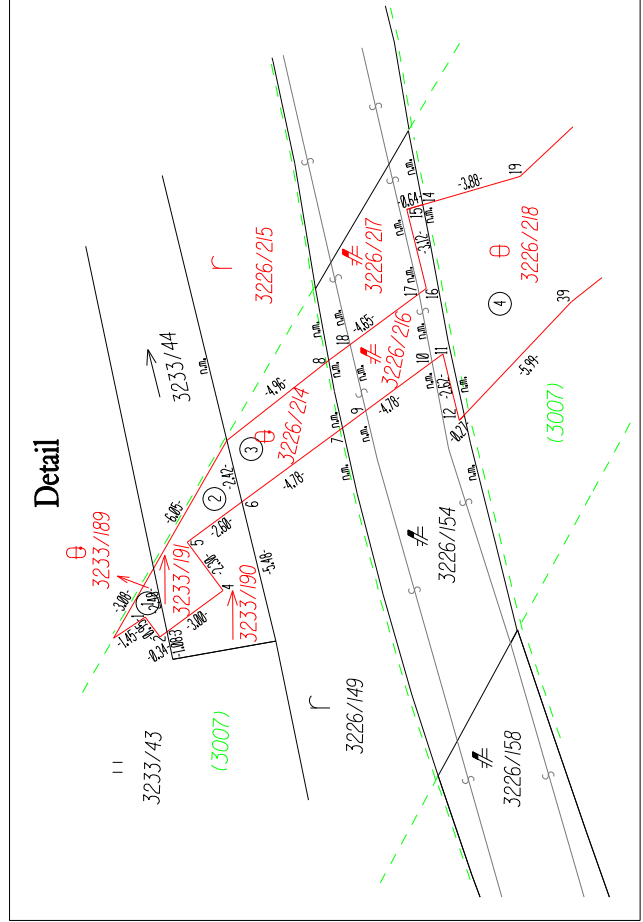
Vyhoviteľ Globing Poprad s.r.o. Dostojevského 3313/12, Poprad tel: 052/773 14 50 IČO: 36 4444 99 e-mail: globing@globing.sk	Kraj Prešovský	Okres Poprad	Obec Poprad		
	Kat. územie Poprad	Číslo plánu 36444499-22/2021	Mapový list č. VKM		
GEOMETRICKÝ PLÁN		na právne usporiadanie pozemkov p.č. 3233/189,191, 3226/214,216, 218 - 231			
Vyhotožil	Autorizačne overil		Úradne overil Meno: Ing. L. Leskovjanský		
Dňa: 22.3.2021	Meno: Ing. Vladimír Kochan	Dňa: 29.3.2021	Meno: Ing. Vladimír Kochan	Dňa: 22.04.2021	Číslo: G1-334/2021
Nové hranice boli v prírode označené neboli stabilizované	Náležitosti a presnosťou zodpovedá predpisom		Úradne overené podľa §9 zákona NR SR č.215/1995 Z.z. o geodézii a kartografii		
Záznam podrobného merania (meračský náčrt) č. 5219	 Pečiatka a podpis		 Pečiatka a podpis		
Súradnice bodov označených číslami a ostatné meračské údaje sú uložené vo všeobecnej dokumentácii					

11
3233/43

Detail



3226/1



Výkaz výmer

Doterajší stav					Zmeny					Nový stav											
Pkn. vložky	Listu vlastn.	Číslo			Výmera		Druh pozemku	Diel	k parcele číslo	m2	od parcely číslo	m2	Číslo parcely	Výmera		Druh pozemku	Vlastník (iná opráv. osoba) adresa, (sídlo)				
		PK	KN - E	KN - C	ha	m2								ha	m2			Kód			
								4			3007	223	3226/218		223	ostatná plocha 36	detto				
								5			2994	160	3226/219		160	ostatná plocha 36	detto				
								6			2318/2	37	3226/220		37	ostatná plocha 36	detto				
								7			2319/2	107	3226/221		192	ostatná plocha 36	detto				
								8			2320/2	85									
								20			3805/4	41	3226/222		41	ostatná plocha 36	detto				
								9			2321/2	70	3226/223		70	ostatná plocha 36	detto				
								10			2322/2	86	3226/224		143	ostatná plocha 36	detto				
								11			2323/2	57									
								12			2323/3	58	3226/225		58	ostatná plocha 36	detto				
								13			2324/2	104	3226/226		104	ostatná plocha 36	detto				
								14			2325/2	107	3226/227		107	ostatná plocha 36	detto				
								15			2326/2	49	3226/228		102	ostatná plocha 36	detto				
								16			2327/2	53									
								17			2328/2	49	3226/229		181	ostatná plocha 36	detto				
								18			2329/2	132									
								19			2330/2	4	3226/230		4	ostatná plocha 36	detto				
Spolu :												1445		1445		2 5702					
Stav podľa registra C KN																					
																3233/43	9989 trv.tráv.porast	3233/43	9987 trv.tráv.porast	7	doterajší
																		3233/189	2	ostatná plocha	detto

Výkaz výmer

Doterajší stav					Zmeny					Nový stav							
Pkn. vložky	Listu vlastn.	Číslo			Výmera		Druh pozemku	Diel	k parcele číslo	m2	od parcely číslo	m2	Číslo parcely	Výmera		Druh pozemku	Vlastník (iná opráv. osoba) adresa, (sídlo)
		PK	KN - E	KN - C	ha	m2								ha	m2		
	1			3233/44		730	vodná plocha					3233/44	707		36 vodná plocha 11	detto	
													3233/190	13		vodná plocha 11	detto
													3233/191	10		vodná plocha 11	detto
					3226/149		1049	orná pôda					3226/149	302		orná pôda 1	detto
													3226/214	11		ostatná plocha 36	detto
													3226/215	736		orná pôda 1	detto
					3226/154		91	zastav. plocha					3226/154	57		zastav. plocha 22	detto
													3226/216	15		zastav. plocha 22	detto
													3226/217	19		zastav. plocha 22	detto
					3226/1	43	6335	orná pôda					3226/1	43	4913	orná pôda 1	detto
													3226/218	223		ostatná plocha 36	detto
													3226/219	160		ostatná plocha 36	detto
													3226/220	37		ostatná plocha 36	detto
													3226/221	192		ostatná plocha 36	detto
													3226/222	41		ostatná plocha 36	detto
													3226/223	70		ostatná plocha 36	detto
												3226/224	143		ostatná plocha 36	detto	

Výkaz výmer

Doterajší stav					Zmeny					Nový stav							
Pkn. vložky	Listu vlastn.	Číslo Parcely			Výmera		Druh pozemku	Diel	k parcele číslo	m2	od parcely číslo	m2	Číslo parcely	Výmera		Druh pozemku Kód	Vlastník (iná opráv. osoba) adresa, (sídlo)
		PK	KN - E	KN - C	ha	m2								ha	m2		
													3226/225	58	ostatná plocha 36	detto	
													3226/226	104	ostatná plocha 36	detto	
													3226/227	107	ostatná plocha 36	detto	
													3226/228	102	ostatná plocha 36	detto	
													3226/229	181	ostatná plocha 36	detto	
													3226/230	4	ostatná plocha 36	detto	
Spolu :					44	8194								44	8194		
Poznámky: Tomuto gp predchádza gp č.12/2021 (ZPWZ č.5218), kde p.č. 3233/187 zodpovedá p.č. 3233/190,191 z tohto gp. Novonavrhované parcely č. 3226/214 a 3233/189 ležia v areáli BPEJ 1071032, kde 1071032 je kód príslušného areálu. Novonavrhované parcely č. 3226/218 až 3226/231 ležia v areáli BPEJ 1072313, kde 1072313 je kód príslušného areálu.																	
Legenda: Kód spôsobu využívania																	
1 - Pozemok využívaný pre rastlinnú výrobu, na ktorom sa pestujú obilniny, okopaniny, krmoviny, technické plodiny, zelenina a iné poľnohospodárske plodiny alebo pozemok dočasne nevyužívaný pre rastlinnú výrobu 7 - Pozemok lúky a pasienku trvalo porastený trávami alebo pozemok dočasne nevyužívaný pre trvalý trávny porast 11 - Vodný tok (prírodný - rieka, potok, umelý - kanál, náhon a iné) 22 - Pozemok na ktorom je postavená inžinierska stavba - cestná, miestna a účelová komunikácia, lesná cesta, poľná cesta, chodník, nekryté parkovisko a ich súčasť 36 - Pozemok, ktorý nie je využívaný žiadnym z uvedených spôsobov																	